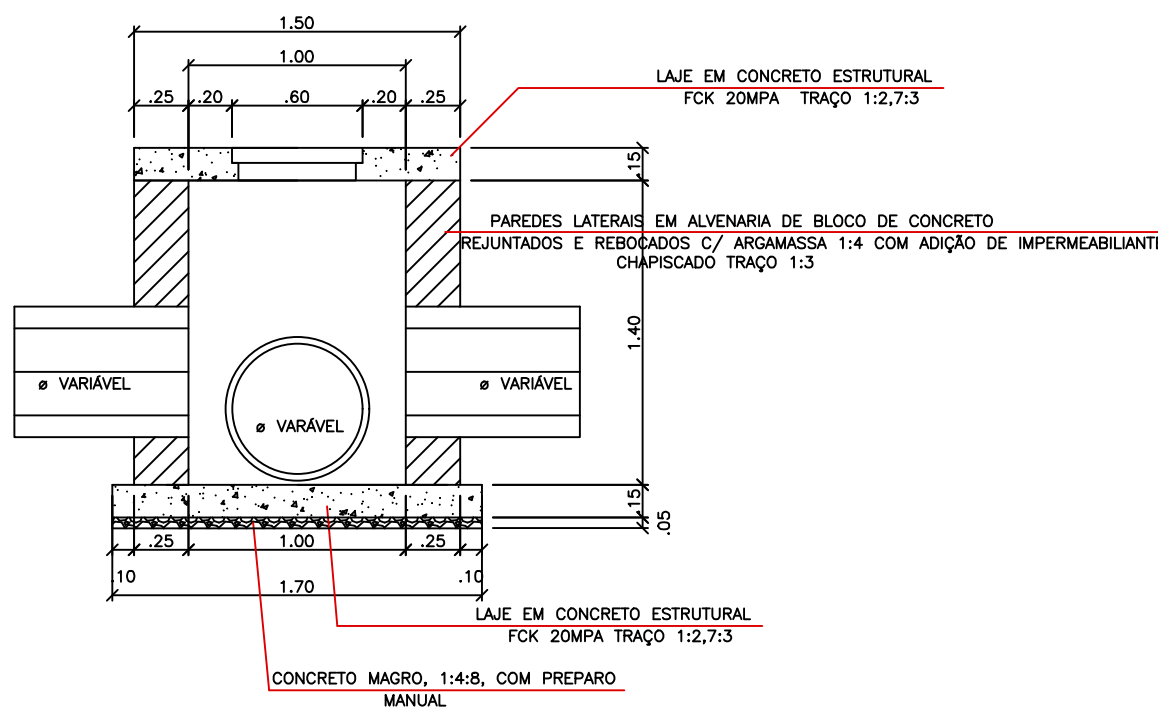
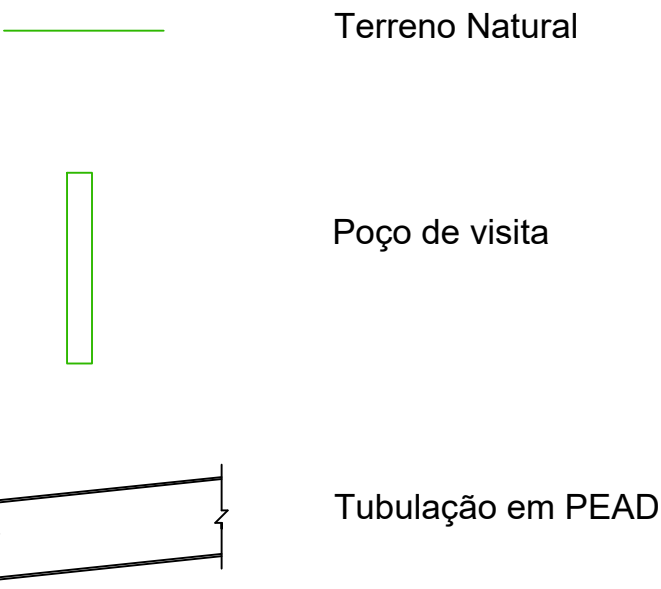
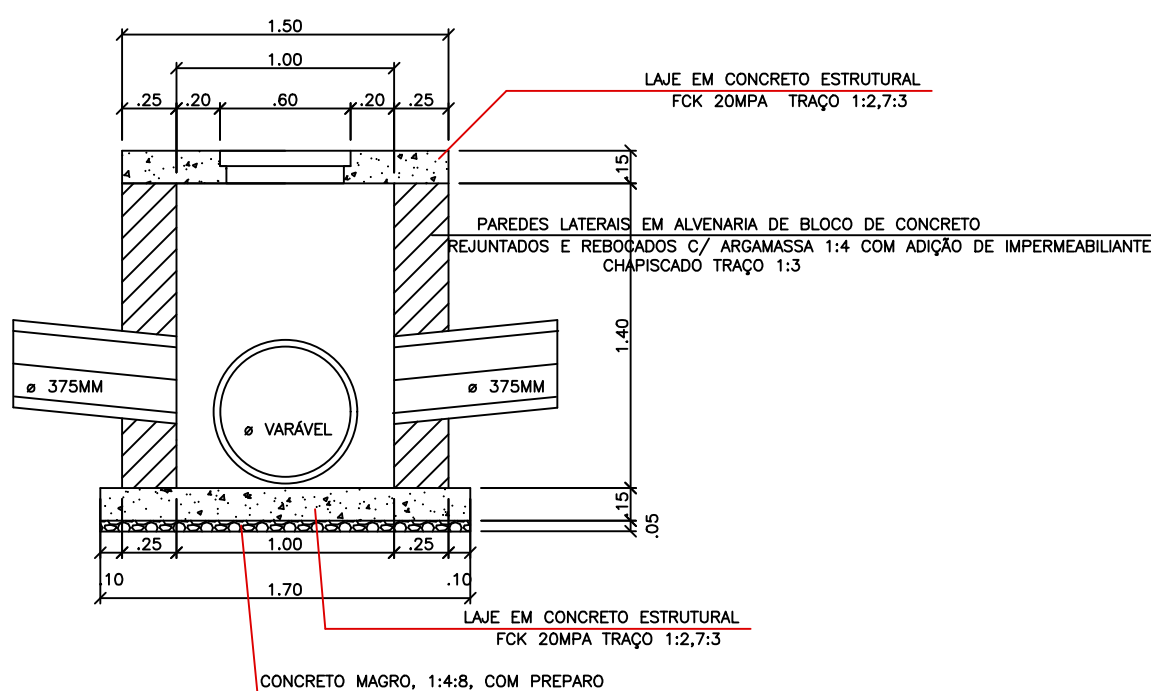


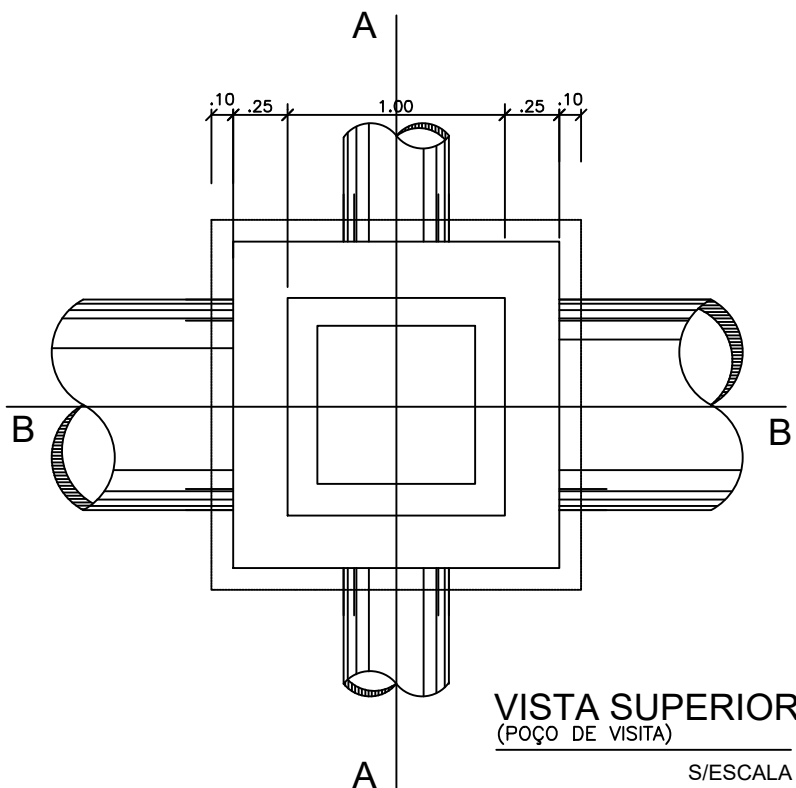
PLANTA DE SITUAÇÃO SEM ESCALA



CORTE BB' (POÇO DE VISITA) S/ESCALA

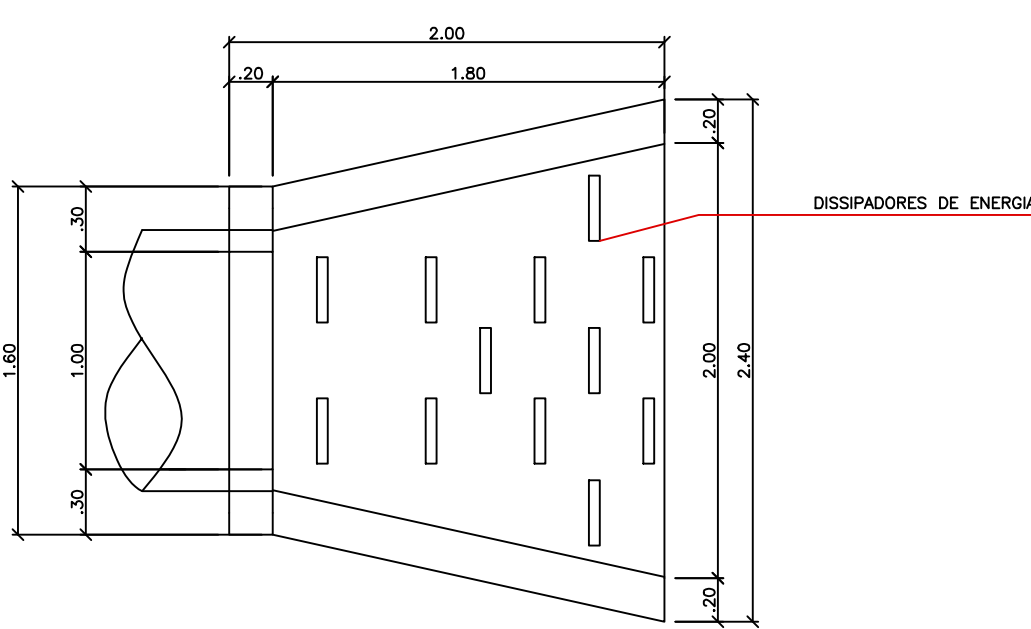
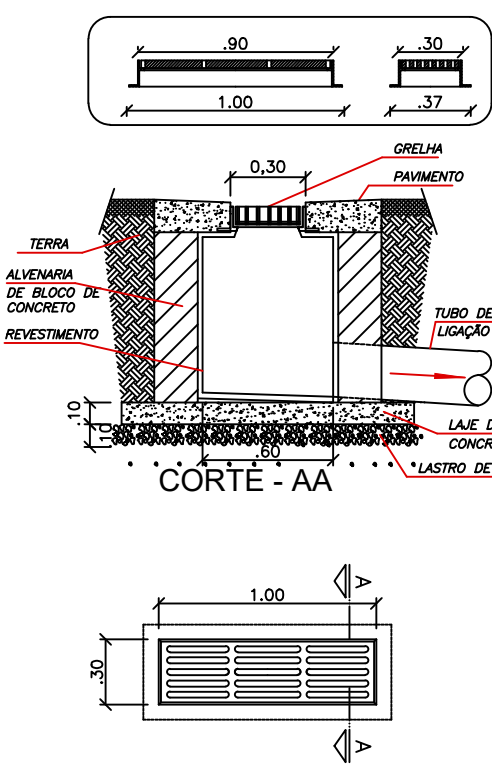


CORTE AA' (POÇO DE VISITA) S/ESCALA

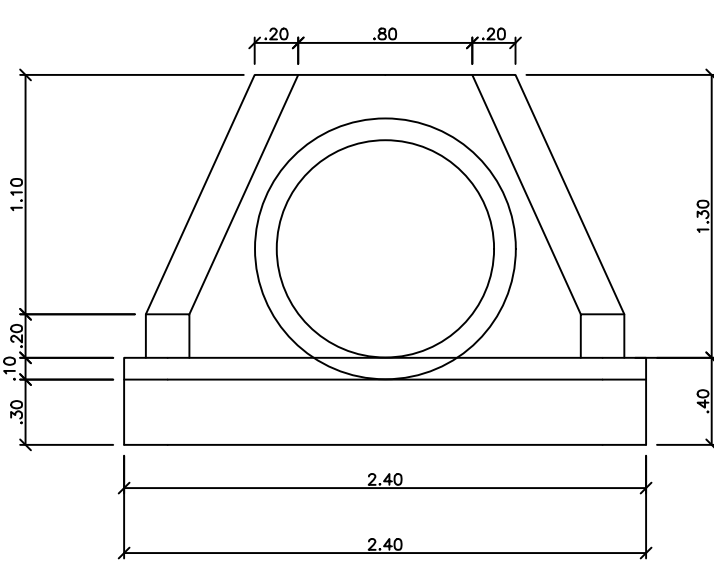


VISTA SUPERIOR (POÇO DE VISITA) S/ESCALA

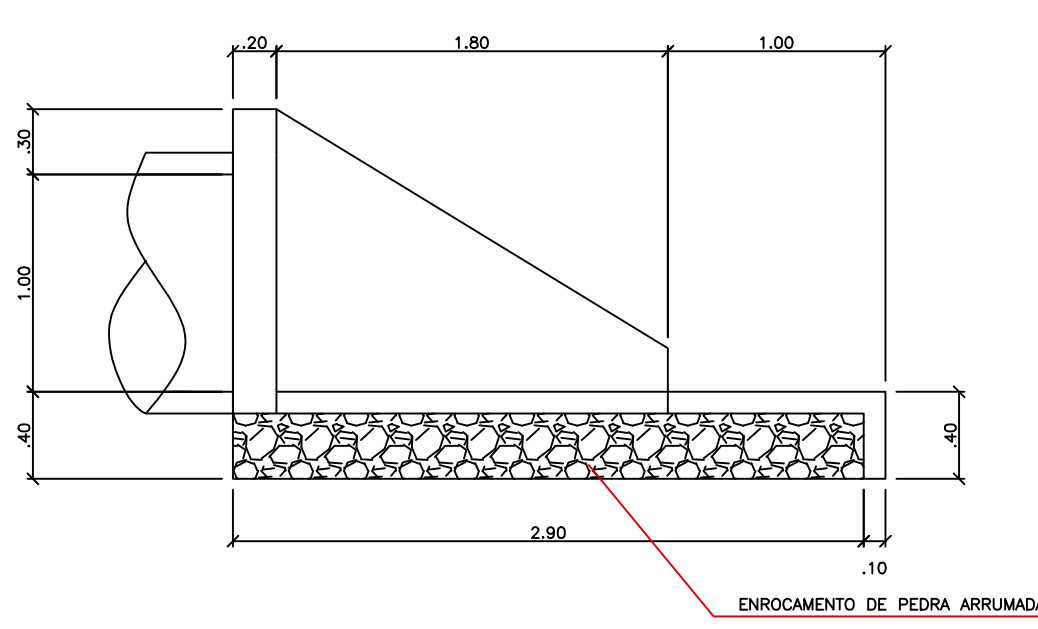
Consumo de Materiais (por ponta de ala)		
Volume de Concreto (m³)	Volume de Enrocamento (m³)	Área de Forma (m²)
1,52	1,92	7,6



PLANTA BAIXA (PONTA DE ALA) S/ESCALA



VISTA FRONTAL (PONTA DE ALA) S/ESCALA



VISTA LATERAL (PONTA DE ALA) S/ESCALA

0	B	19/11/2018	-	-	EMISSION INICIAL
Rev.	Tipo	Data	Revisado Por	Resp. Técnico	Descrição
TIPOS DE EMISSÃO	A - Projeto Básico	C - Para Conhecimento	E - Para Construção	E - Conf. Construído	
	B - Projeto Executivo	D - Para Cotação	F - Conf. Comprado	H - Cancelado	

PREFEITURA MUNICIPAL DE ARAPIRACA

Secretaria Municipal de Infraestrutura

R. Samaritana, 1185 - Santa Edwiges

PROJETO DE PAVIMENTAÇÃO

Obra: OBRAS E SERVIÇOS DE PAVIMENTAÇÃO E RECAPEAMENTO EM DIVERSOS BAIRROS NO MUNICÍPIO DE ARAPIRACA-AL

DRENAGEM DE ÁGUAS PLUVIAIS - PERFIL LONGITUDINAL

Contrato Caixa Econômica n.º: 1088.507-77

Desenhista	Aprov.	Revisão	N.º Convênio
Projetista	CREA	01	945363/2023
Contratante	Prefeitura Municipal de Arapiraca - CNPJ:12198693/0001-58	Escala	Folha
N.º Desenho	DE-945363-01-03-2024-01	1/1500	06/06
N.º Arquivo Digital	Olho d'Água dos Cazuzinhos_RV01.dwg	Localização	
	OLHO D'ÁGUA DOS CAZUZINHOS - ARAPIRACA - AL		